

Feltskjema Registrering av kulturminner i Holmestrand kommune	Objekt nr.: HO-10035
--	-----------------------------

Kulturminnetype:	Brønn (lukket)
Utfyllende type/navn	Brønn (lukket) til gården og dyra på Øvre Myhre
MIS nummer og navn:	101. Vannforsyning, renovasjon

Fylke:	Vestfold	Fylkesnr. :		
Kommune:	Holmestrand	Kommunenr.:	0702	
Sted:				
	Navn	Gnr.	Bnr.	Festnr.
Stedsbenevnelse:	Øvre Myhre	58	1	
	Øst (lavest tall):	Nord (høyest tall):	Koordinatsystem:	
Kartfesting:	10.16.432	59.29.278	Mob.telf. HTC Desire (WGS 84)	
Riksantikvarens "Lokid."	0			




Kort beskrivelse av hva funner er:	Brønn som nå er gjenfylt men delvis synlig som en liten dam. Brønnen ble benyttet til vanning av dyra og til bebyggelsen på gården Øvre Myhre.
Beskrivelse av tilstand:	Gjenfylt, men delvis synlig
Merknader:	Fotografiene er tatt av Knut Svebakk-Johansen med Canon Ixus 850 IS.
Fotografier -A :	HO-10035-A mot syd. Personen på bilde er John Barstaad
Fotografier -B :	HO-10035-B mot nord. Personen på bilde er John Barstaad
Fotografier -C :	HO-10035-C Kartutsnitt
Fotografier -D :	
Fotografier -E :	
Fotografier -F :	
Fotografier -G :	

Dato:	05.10.2010
Registrator:	John Barstad

Kildedel		Objekt nr.: HO-10035
Historiske opplysninger:	Fakta:	
	Fortellinger, tro og tradisjon:	
Datering:		

Eldre fotografier/kart:	
Merknader:	
Dato:	05.10.2010
Registrator:	John Barstad

Kvalitetssikring (fylles ut av kvalitetssikrer)	
Kontrollert dato:	17.10.2010
Kontrollert av:	Paul Thode
Sefraknr.:	
Status:	
Merkander/supplerende opplysninger:	

Fotografier:	
	
Fotografier - A :	Fotografier - B :
	
Fotografier - C :	Fotografier - D :

Fotografier - E :	Fotografier - F :
Fotografier - G :	Fotografier - H :