

Feltskjema Registrering av kulturminner i Holmestrand kommune	Objekt nr.: HO-10040
--	-----------------------------

Kulturminnetype:	Brønn
Utfyllende type/navn	Brønn på Mellom Foss
MIS nummer og navn:	101. Vannforsyning, renovasjon



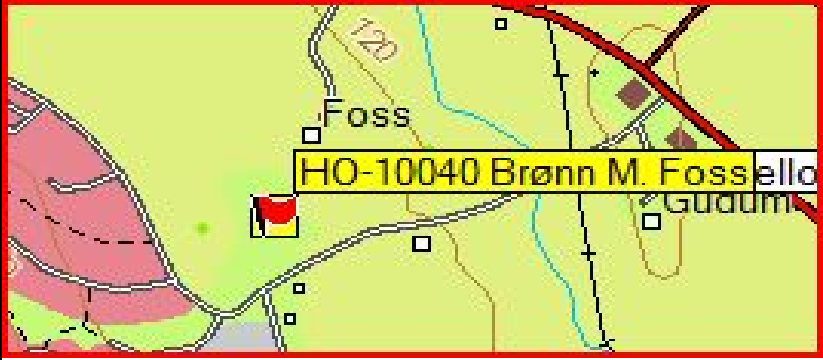
Fylke:	Vestfold	Fylkesnr. :		
Kommune:	Holmestrand	Kommunenr.:	0702	
Sted:	I skogen vest for Mellom Foss, like ved Gudumveien			
Stedsbenevnelse:	Navn	Gnr.	Bnr.	Festnr.
	Mellom Foss	56	1	
Kartfesting:	Øst (lavest tall):	Nord (høyest tall):	Koordinatsystem:	
	10.16.309	59.29.6934	HTC Desire mobil (WGS 84)	
Riksantikvarens "Lokid."	0			

Kort beskrivels av hva funner er:	Brønn.
Beskrivelse av tilstand:	Ingen spor etter brønnen i dag. Den er lukket.
Merknader:	Lå i skogkanten vest for Mellom Foss, der nåværende "Gudumveien" går.
Fotografier -A :	HO-10040-A Mot vest
Fotografier -B :	HO-10040-B Mot øst
Fotografier -C :	HO-10040-C kartutsnitt
Fotografier -D :	
Fotografier -E :	
Fotografier -F :	
Fotografier -G :	

Dato:	30.09.2010
Registrator:	John Barstad

Kildedel		Objekt nr.: HO-10040
Historiske opplysninger:	Fakta:	
	Fortellinger, tro og tradisjon:	
Datering:		
Eldre fotografier/kart:		
Merkander:		
Dato:	30.09.2010	
Registrator:	John Barstad	

Kvalitetssikring	(fylles ut av kvalitetssikrer)
Kontrollert dato:	2011.01.05
Kontrollert av:	Paul Edouard Thode
Sefraknr.:	
Status:	
Merkander/suplerende opplysninger:	

Fotografier:	
	
Fotografier - A :	Fotografier - B:
	
Fotografier - C :	Fotografier -D :
Fotografier - E :	Fotografier - F :

Fotografier - G :	Fotografier - H :